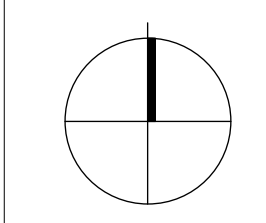


ZEICHNERKLÄRUNG (innerhalb des Geltungsbereiches)

	Urbanes Gebiet (§ 34 BauVO)
	Urbanes Gebiet (§ 34 BauVO)
	Verkehrsfächen (Fahrbahn) (§ 9 Abs. 1 Nr. 11 BauGB)
	Grenze des räumlichen Geltungsbereiches (§ 9 Abs. 7 BauGB)
	archäologischer Prüffall (nachzutragen)
	Bestehende Grundstücksgrenzen

FÜLLSCHEMA DER NUTZUNGSSCHABLONE

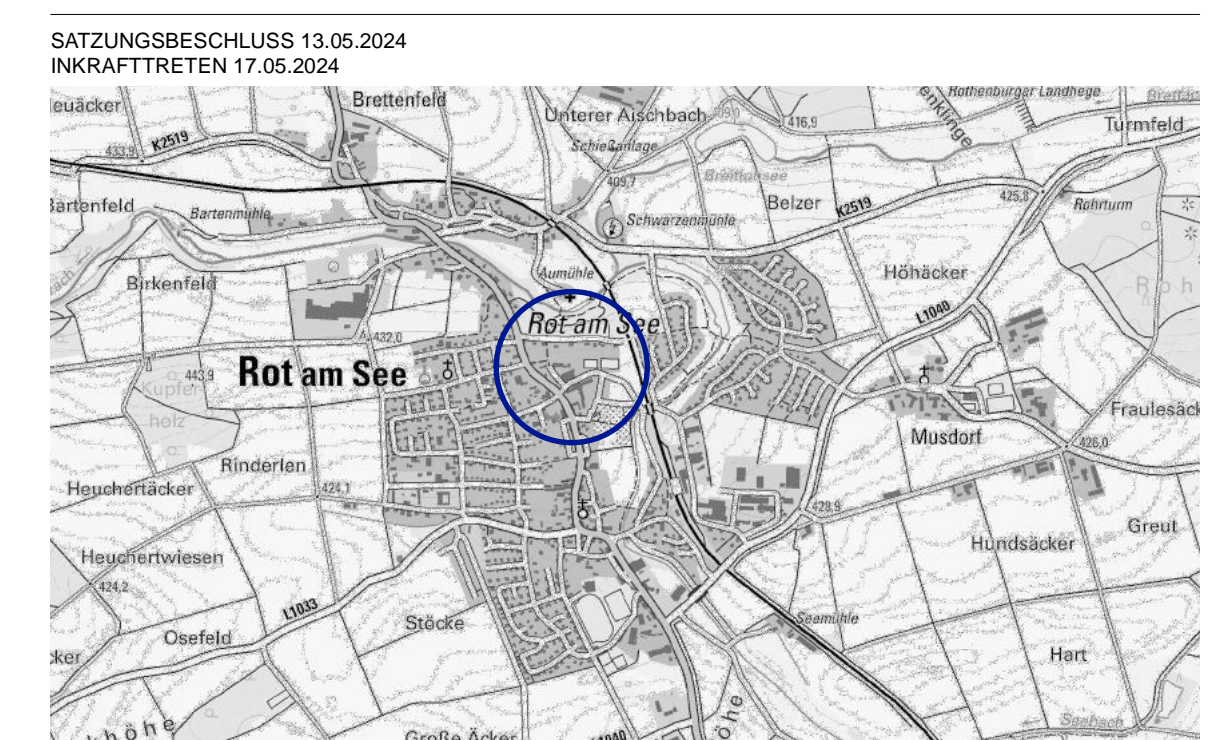
Art der baulichen Nutzung	Höhe baulicher Anlagen
Grundflächenzahl	Geschossflächenzahl
Dachform, Dachneigung	Bauweise



6681 LANDKREIS SCHWÄBISCH HALL GEMEINDE ROT AM SEE

BEBAUUNGSPLAN "ORTSMITTE" IN ROT AM SEE


1:500



VERFAHRENSVERMERKE

Aufstellungsbeschluss	(§ 2 Abs. 1 BauGB)	am 19.02.2024
Ortsübliche Bekanntmachung	(§ 2 Abs. 1 BauGB)	am 23.02.2024
Auslegungsbeschluss		am 19.02.2024
Ortsübliche Bekanntmachung	(§ 3 Abs. 2 BauGB)	am 23.02.2024
Öffentliche Auslegung	(§ 3 Abs. 2 BauGB)	vom 01.03. bis 02.04.2024
Satzungsbeschluss	(§ 10 Abs. 1 BauGB)	am 13.05.2024
Ortsübliche Bekanntmachung/Inkrafttreten	(§ 10 Abs. 3 BauGB)	am 17.05.2024

Entwurf gefertigt am 19.02.2024
Landratsamt Schwäbisch Hall, Fachbereich Kreisplanung



Fuhrmann

AUFGESTELLT	AUSGEFERTIGT
Rot am See, den 19.02.2024	Rot am See, den 14.05.2024

gez. Dr. Kampe (Bürgermeister)

gez. Dr. Kampe (Bürgermeister)

FACHBEREICH
KREISPLANUNG
LANDRATSWIRTSCHAFTS-AMT

DEZERNAT 4.1 BAU- UND UMWELTAMT
KON-KONSTRUKTIONEN-UND-ANLAGEN-2.138
74223 - SCHWÄBISCH HALL
FON 0914765-1240 | FAX 0914765-1380